




Liite

Kuva 1: Asemakaavan sekä rakennusluvan vastainen rakentaminen

Kohta, josta vesi on kiinteistön omistajien mukaan erityisesti tulvinut ojasta kiinteistölle, on toteutettu asemakaavan sekä rakennusluvan vastaisella tavalla. Kaavan ja rakennuslupien mukaan tontin pohjoisosaan on merkitty puurivi sekä istutettava alueen osa. Kyseinen alue on kuitenkin asfaltoitu. Kasvillisuus ja puusto toimisivat hulevettä viivyttävänä(hidastavana), imeyttävänä ja haihduttavana rakenteena. Koska alue on asfaltoitu, nämä vaikutukset eivät kohteessa toteudu.

Kaavamerkintöjen selitykset asemakaavasta:

-  Istutettava alueen osa.
-  Istutettava puurivi.



Kuva 5: Ote liitoskohtalausunnosta, jossa huleveden padotuskorkeus määritelty:

Huomioitava vuonna 2011 taso- ja korkeusjärjestelmiin tehdyt muunnokset.

Tampereen kaupungin alueella tarvittava korkeusmuunnos (Tampere > N2000) vaihtelee välillä +0.530 – +0.550 metriä. Tämän takia kiinteistön nykyinen padotuskorkeus on **+81,4**.

TAMPEREEN KAUPUNGIN
KUNNALLISTEKNIINEN VIRASTO
VESIHUOLTO-OSASTO

HAKEMUS/LAUSUNTO 17234
vesi- ja viemärlaitokseen liittymisestä

LIITTYJÄ	Nimi Finndalster	Puhelin					
	Postiosoite						
KIINTEISTÖ	Osoite Keskuspuentäti 12	Kylä, tilan Rno					
	Kaupunginosa, kortteli, tontti 52/783 Sarankulma						
	Rakennuksen käyttötarkoitus Tallisuus	Rakennustyyppi Mökki	Rakennuksen kerrosala 239,54 m ²				
			Tontin pinta-ala 10199 m ²				
	<input type="checkbox"/> Uudisrakennus <input type="checkbox"/> Laajennus <input type="checkbox"/> Olemassa oleva rakennus	Huomautukset (Laitos täyttää)					
Laitoksen viemäriyvesijohto piiriksen osoittamassa liittymiskohdassa							
Jätevesiviem.	+77,53	+77,10	+77,80	Paine vesijohdossa			
Sadevesiviem.	+78,04	+78,05	+81,4	alin normaali ylin normaali			
Mittakaava	Suuruus	Pohjan kork.	Tonttviem. pohjan kork.	Erotus	Padotus korkeus	+1,57	+1,53

Yleisen alueen raja on	<input type="checkbox"/> tonttiraja <input type="checkbox"/> muu		
Vesimittarin sijoituspaikka	Mittaritila on asianmukainen <input type="checkbox"/> Kyllä <input type="checkbox"/> Ei, vaan		
Ylimmän lattian korkeusasema	Kerrosluku	Alimman viemäripisteen korkeusasema	Erityislaitteistot
Hule- ja perustusten kuivatusvesien johtaminen	Hoidettava muulla tavalla, miten		
<input checked="" type="checkbox"/> Esitetty asianmukaisesti			
<input type="checkbox"/> Liittyminen edellyttää erityissopimuksen	Onko katu liikennöitävässä kunnossa		
Jätevesiviemäri liitetty	Sadevesiviemäri liitetty	Vesijohto liitetty	
Lisätiedot/Huomautukset alohaarat viety tontille. katus- ja sadevesiä ei saa johtaa viemäriin.			

Tampere 19
Hakija/Edustaja
Laitos N^o 5167

